




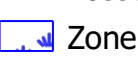
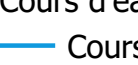
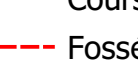
Département de l'Ardèche (07)

Commune de Villevoence






**Annexes Sanitaires**  
- Volet : Eaux pluviales -



**Légende :**

-  Contour PLU (zones U et AU)
-  Orientation d'Aménagement et de Programmation
-  Réseau d'eaux pluviales
-  Fossé
-  Zone humide



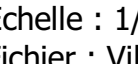
Cours d'eau :

-  Cours d'eau - DDT 07
-  Cours d'eau à expertiser - DDT 07
-  Fossé - DDT 07


Zone d'accumulation :

-  Rupture modérée
-  Rupture forte

Classement du ruissellement :

-  Bassin versant intercepté faible
-  Bassin versant intercepté modéré
-  Bassin versant intercepté fort

Date : Décembre 2023  
Echelle : 1/ 5000  
Fichier : Villevoence\_V3.16  
Dessin : B. PEJON



EAU, ASSAINISSEMENT, ENVIRONNEMENT

