

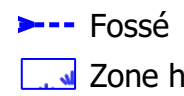
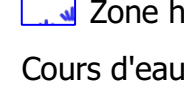

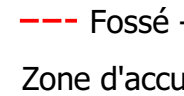
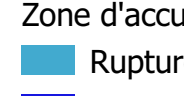
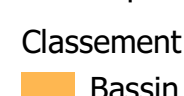






Département de l'Ardèche (07)
Commune de Vanosc




**Annexes Sanitaires
- Volet : Eaux pluviales -**

Légende :

-  Contour PLU (zones U et AU)
-  Orientation d'Aménagement et de Programmation
-  Réseau d'eaux pluviales
-  Fossé
-  Zone humide
- Cours d'eau :**
-  Cours d'eau - DDT 07
-  Cours d'eau à expertiser - DDT 07
-  Fossé - DDT 07
- Zone d'accumulation :**
-  Rupture modérée
-  Rupture forte
- Classement du ruissellement :**
-  Bassin versant intercepté faible
-  Bassin versant intercepté modéré
-  Bassin versant intercepté fort

Date : Décembre 2023
Echelle : 1/ 7000
Fichier : Vanosc_V3.16
Dessin : B.PEJON



EAU, ASSAINISSEMENT, ENVIRONNEMENT

