




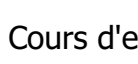


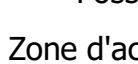







Département de l'Ardèche (07)
 Commune de Savas




Annexes Sanitaires
 - Volet : Eaux pluviales -

Légende :

-  Contour PLU (zones U et AU)
-  Orientation d'aménagement et de Programmation
-  Réseau d'eaux pluviales
-  Fossé
-  Zone humide
- Cours d'eau :
-  Cours d'eau - DDT 07
-  Cours d'eau à expertiser - DDT 07
-  Fossé - DDT 07
- Zone d'accumulation :
-  Rupture modérée
-  Rupture forte
- Classement du ruissellement :
-  Bassin versant intercepté faible
-  Bassin versant intercepté modéré
-  Bassin versant intercepté fort

Date : Novembre 2023
 Echelle : 1/ 6000
 Fichier : Savas_V3.16
 Dessin : B.PEJON



EAU, ASSAINISSEMENT, ENVIRONNEMENT

