







Département de l'Ardèche (07)

Commune de Saint Jacques d'Attieux






Annexes Sanitaires
- Volet : Eaux Pluviales -


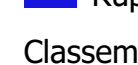
Légende :

-  Orientation d'Aménagement et de Programmation
-  Contour PLU (zones U et AU)
-  Réseau d'eaux pluviales
-  Fossé
-  Zone humide




Cours d'eau :

-  Cours d'eau - DDT 07
-  Cours d'eau à expertiser - DDT 07
-  Fossé - DDT 07


Zone d'accumulation :

-  Rupture modérée
-  Rupture forte

Classement du ruissellement :

-  Bassin versant intercepté faible
-  Bassin versant intercepté modéré
-  Bassin versant intercepté fort

Date : Novembre 2023
Echelle : 1/ 5000
Fichier : ST-Jacques-d'A_V3.16
Dessin : B.PEJON



NICOT INGÉNIEURS CONSEILS
RUE DE LA VALLÉE, 27 - 07000 CHARENTON
TÉL : 03 43 22 51 51
WWW.NICOT-INGENIEURS-CONSEILS.COM

E.A.U. ASSAINISSEMENT, ENVIRONNEMENT

