



Zones desservies Commune de ST-JACQUES-D'ATTICIEUX

LEGENDE






Ouvrages




-  Ressource
-  Réservoir
-  Bâche
-  Station de pompage
-  Réservoir Hors Service
-  Station de pompage Hors Service

Limites communales












Canalisations

-  Catégorie 1 : Réseau Ossature Général
-  Catégorie 2 : Réseau Ossature de 2ème niveau
-  Catégorie 3 : Réseau de distribution Ø >= 50 mm
-  Catégorie 4 : Réseau de distribution Ø < 50 mm
-  Branchement

-  Diamètre inférieur à 100 mm
-  Diamètre entre 100 et 200 mm
-  Diamètre supérieur à 200 mm

Zones desservies *

-  Raccordement autorisé à une conduite de catégorie 3
-  Habitations existantes (35 mètres max.)
-  Nouvelle urbanisation (100 mètres max.)
-  Raccordement autorisé sous réserve à une conduite de catégorie 2 ; soumis à étude de faisabilité (35 mètres max.)
-  Habitations existantes (100 mètres max.)
-  Nouvelle urbanisation (100 mètres max.)
-  Raccordement autorisé sous réserve à une conduite de catégorie 4 ; soumis à étude de faisabilité (35 mètres max.)
-  Habitations existantes (100 mètres max.)
-  Nouvelle urbanisation (100 mètres max.)

* Ce zonage ne tient pas compte des limitations de capacité des ouvrages ni des limitations allométriques

