


**PLAN DE PREVENTION  
DES RISQUES D'INONDATION**

**Approbation**




Commune de Serrières

Cartographie du zonage




Plan 1/1

Numéro d'étude	10CLE050		AGENCE DE LYON Etudes 26, rue de la gare 69600 LYON
Date	Mars 2013		
Echelle	1/2 500		
Chef de Projet	PB		

**Légende**

-  Cours d'eau
-  Profils en travers affluents et cote crue centennale (Q100) aux différents profils
-  Cote de référence du Rhône aux différents points kilométriques (PK)

**Zonage réglementaire**

-  Zone R : zone fortement exposée
-  Zone Rsp : Equipements sportifs / Secteur de sport et de loisir
-  Zone B : zone modérément exposée

**Secteur Nord**

