



**Direction  
Départementale  
Des Territoires de  
l'Ardèche**



10CLE050

Février 2013



# Plan de Prévention des Risques d'Inondation (PPRI)

**Rapport de présentation**

**Approbation**

**Commune de St-Désirat**

  
**SAFEGE**  
*Ingénieurs Conseils*



SIÈGE SOCIAL  
PARC DE L'ÎLE - 15/27 RUE DU PORT  
92022 NANTERRE CEDEX  
Agence de Lyon Etudes : SAFEGE LYON. 26 RUE DE LA GARE 69009 Lyon



---

# TABLE DES MATIÈRES

---

<b>1</b>	<b>Préambule.....</b>	<b>1</b>
<b>2</b>	<b>Introduction : Généralités sur les Plans de Préventions des Risques Naturels..</b>	<b>3</b>
2.1	Définition.....	3
2.2	Pourquoi des PPRI en France ? .....	3
2.3	Un contexte juridique en évolution .....	4
2.4	Démarche, objectifs, rôles et intérêts du PPRI.....	6
2.4.1	Démarche.....	6
2.4.2	Objectif du PPRI.....	6
2.4.3	Rôles du PPRI.....	6
2.4.4	Intérêts du PPRI.....	7
2.5	Contenu du dossier PPRI.....	7
2.6	La procédure.....	7
<b>3</b>	<b>Caractérisation de l'Aléa.....</b>	<b>9</b>
3.1	Généralités.....	9
3.1.1	L'aléa inondation.....	9
3.1.2	Type d'inondation pris en compte.....	9
3.1.3	Déplacement des personnes dans l'eau .....	11
3.2	L'étude des aléas .....	12
3.2.1	Objectifs de l'étude des aléas .....	12
3.2.2	Conditions de l'étude.....	12
3.2.2.1	A quelle échelle ? .....	12
3.2.2.2	Par qui ?.....	12
3.2.3	Qualification de l'aléa : méthodologie .....	13
3.2.4	Le débit de référence .....	13
3.3	L'aléa inondation sur la commune de Saint Désirat.....	15
3.3.1	Le Rhône .....	15
3.3.1.1	Contexte hydrographique .....	15
3.3.1.2	Historique des crues .....	16
3.3.1.3	L'aléa inondation.....	17

---

3.3.2	Affluents du Rhône.....	18
3.3.2.1	Caractérisation de l'aléa inondation .....	18
3.3.2.2	L'Ecoutay et le Lantizon .....	20
3.3.2.3	Ligne d'eau de référence .....	23
<b>4</b>	<b>Les enjeux .....</b>	<b>25</b>
4.1	Généralités : l'évaluation des enjeux.....	25
4.1.1	Définitions .....	25
4.1.2	Objectifs .....	26
4.2	Les enjeux sur la commune de Saint Désirat .....	26
4.2.1	Présentation de la commune .....	26
4.2.1.1	Contexte géographique .....	26
4.2.1.2	Occupation du sol.....	27
4.2.2	Les enjeux rencontrés dans la zone inondable.....	27
4.2.2.1	Les espaces urbanisés : habitations .....	27
4.2.2.2	Les espaces urbanisés : activités économiques.....	27
4.2.2.3	Les établissements nécessaires à la gestion de crise.....	28
4.2.2.4	Les établissements sensibles.....	28
4.2.2.5	Les établissements recevant du public.....	28
4.2.2.6	Les campings.....	28
4.2.2.7	Autres enjeux.....	29
<b>5</b>	<b>Le risque .....</b>	<b>31</b>
5.1	Généralités.....	31
5.1.1	Définition.....	31
5.1.2	Les facteurs aggravant le risque .....	32
5.1.2.1	L'occupation du sol.....	32
5.1.2.2	La présence d'obstacles à l'écoulement dans le lit majeur .....	32
5.2	Le risque sur la commune de Saint Désirat .....	32
5.2.1	Le zonage.....	32
5.2.2	Le règlement .....	33
5.2.2.1	Généralités.....	33
5.2.2.2	Dispositions générales.....	34
5.2.2.3	Principales dispositions réglementaires.....	35
<b>6</b>	<b>Concertation .....</b>	<b>43</b>
6.1	Démarche mise en place .....	43
6.2	Bilan de la concertation lors de la réunion publique .....	44
6.3	Consultation du Conseil Municipal .....	46
6.4	Enquête publique .....	46

---

## TABLE DES ILLUSTRATIONS

---

Figure 3-1 :	Cours d'eau en situation ordinaire.....	10
Figure 3-2 :	Cours d'eau en cas d'inondation.....	10
Figure 3-3 :	Déplacement des personnes dans l'eau.....	11
Figure 3-4 :	Zone amont de l'Ecoutay .....	21
Figure 3-5 :	L'Ecoutay amont RN.....	21
Figure 3-6 :	Lantizon juste en amont de sa confluence avec l'Ecoutay.....	21
Tableau 2-1 :	Catastrophes Naturelles sur la Commune de St-Désirat (Source Prim.net) .....	4
Tableau 3-1 :	Probabilité de période de retour des crues de référence .....	14
Tableau 3-2 :	Les crues historiques du Rhône .....	16
Tableau 3-3 :	Cote de la ligne d'eau pour la crue de référence du Rhône .....	18
Tableau 3-4 :	Critères d'évaluation de l'aléa inondation Rhône .....	18
Tableau 3-5 :	Critères d'évaluation de l'aléa inondation.....	20
Tableau 3-6 :	Cotes de la ligne d'eau pour la crue de référence du Lantizon.	23
Tableau 3-7 :	Cotes de la ligne d'eau pour la crue de référence du Plansonnet . .....	23
Tableau 3-8 :	Cotes de la ligne d'eau pour la crue de référence de l'Ecoutay	24
Tableau 5-1 :	Grille de définition du zonage réglementaire .....	33



## TABLE DES ANNEXES

---

Annexe 1 **Délibération du Conseil Municipal**





# 1

## Préambule

Le secteur couvert par le présent Plan de Prévention des Risques concerne la commune de St-Désirat, en Ardèche, qui est située au droit de la confluence entre l'Écoutay et le Rhône. Ce dernier, le plus puissant des fleuves français, est présent en limite du territoire communal, à l'Est.

La connaissance du risque d'inondation sur cet espace est une réalité en particulier depuis l'application du Plan des Surfaces Submersibles du Rhône (PSS), valant Servitude d'Utilité Publique.

En juillet 2006, le Préfet coordonnateur de bassin a approuvé la « Doctrine Rhône » qui prend notamment en compte une approche du risque d'inondation en clarifiant entre autres la vocation des espaces présents en zone inondable en fonction de leur occupation actuelle : centre-bourgs, espaces urbanisés, autres espaces.

Pour toutes ces raisons, le préfet du Département de l'Ardèche a prescrit par arrêté n°2010-197-29 du 16 juillet 2010, un Plan de Prévention des Risques d'Inondation (PPRi) relatif aux zones inondables de l'Écoutay sur la commune de St-Désirat.

Le présent PPRi correspond donc à la synthèse de :

- ✓ L'élaboration du PPRi du Rhône que l'on substitue au PSS
- ✓ l'élaboration du PPRi de l'Écoutay

L'élaboration du PPRi sur la commune de l'Écoutay est le résultat d'une étude historique, d'une enquête de terrain, de modélisations numériques et de traitements SIG (Système d'Information Géographique) d'un Modèle Numérique de Terrain (MNT).

En premier lieu, une rencontre des élus de la commune a été réalisée afin de recueillir les données historiques des crues sur les cours d'eau étudiés. Une étude bibliographique a ensuite été menée avec l'analyse critique des informations existantes.

Un parcours pédestre de l'ensemble des cours d'eau et de leur champ d'inondation a permis de relever l'ensemble des données nécessaires à la compréhension des phénomènes de crue (ouvrage, occupation du lit majeur, berges, géomorphologie générale, etc).

Le cours d'eau de l'Ecoutay a fait l'objet de simulations hydrauliques spécifiquement réalisées dans le cadre de l'élaboration du présent PPRi afin d'affiner la connaissance du comportement de ces cours d'eau en période de crue.

L'emprise de la zone inondable du Rhône a quant à elle bénéficié d'éléments issus de la Direction Régionale de l'Environnement, de l'Aménagement et du Logement (DREAL) Rhône-Alpes, permettant une actualisation de la ligne d'eau de référence et des emprises de la zone inondable associée (résultant du couplage entre le Modèle Numérique de Terrain (MNT) et les cotes de lignes d'eau).

## 2

# Introduction : Généralités sur les Plans de Préventions des Risques Naturels

## 2.1 Définition

Les plans de prévention des risques naturels (P.P.R.N.) ont été institués par la loi du 2 février 1995 relative au renforcement de la protection de l'environnement, dans le contexte de la nouvelle politique de l'État en matière de prévention et gestion des risques.

Le P.P.R. inondation est un document juridique qui a pour objet de réglementer l'utilisation du sol dans les zones exposées aux inondations.

## 2.2 Pourquoi des PPRI en France ?

- ✓ Un réseau hydrographique dense et complexe.
  - ◆ Une commune sur trois est concernée par les risques d'inondation,
  - ◆ Le phénomène inondation est présent sur la majeure partie du territoire, sous diverses formes.
- ✓ L'intensification des aléas et l'augmentation de la vulnérabilité.
  - ◆ Gestion et aménagements des cours d'eau individualisés, sans cohérence amont/aval (prélèvements de granulats, remblais, enrochements...),
  - ◆ Extension de l'urbanisation : réduction des champs d'expansion des crues et concentration des eaux à l'aval,
  - ◆ Ouvrages de protection insuffisants pour une gestion globale du cours d'eau.
- ✓ Des catastrophes récentes

Au cours des années 1990, se sont succédées des crues dévastatrices et plus récemment (septembre 2002 et décembre 2003) les crues qui ont affecté le département du Gard ainsi que la basse vallée du Rhône ont eu de graves conséquences humaines et matérielles. Les arrêtés de reconnaissance de l'état de catastrophes naturelles enregistrées sur la commune de St Désirat depuis 1982 sont les suivantes :

**Tableau 2-1 : Catastrophes Naturelles sur la Commune de St-Désirat (Source Prim.net)**

Type de catastrophe	Début le	Fin le	Arrêté du	Sur le JO du
Tempête	06/11/1982	10/11/1982	18/11/1982	19/11/1982
Inondations et coulées de boue	22/09/1993	25/09/1993	29/11/1993	15/12/1993
Inondations et coulées de boue	01/10/1993	14/10/1993	14/12/1993	30/12/1993
Inondations et coulées de boue	22/10/1999	23/10/1999	06/06/2000	23/06/2000

L'ensemble de ces facteurs a conduit à faire évoluer la politique globale de prévention et de gestion des inondations vers une plus grande prise en compte des risques dans l'aménagement du territoire.

## 2.3 Un contexte juridique en évolution

### ✓ La loi sur l'eau du 3 janvier 1992

Elle définit une approche globale et systémique de la gestion de l'eau sur le principe d'une complémentarité amont/aval, en introduisant :

- ◆ La réflexion et l'action à l'échelle du bassin versant ;
- ◆ Le Schéma Directeur d'Aménagement et de Gestion des Eaux (SDAGE).

### ✓ La loi sur l'eau du 30 décembre 2006

La loi sur l'eau du 30 décembre 2006 confirme ces orientations.

### ✓ La circulaire du 24 janvier 1994

Elle définit les grands principes du renforcement de la politique de prévention et de gestion des inondations de l'État.

Elle présente les objectifs de gestion des zones inondables suivants :

- ◆ Préserver les capacités d'écoulement et d'expansion des crues en contrôlant strictement l'extension de l'urbanisation dans ces zones,
- ◆ Éviter tout endiguement ou remblaiement nouveau.

### ✓ La loi du 2 février 1995, relative au renforcement de la protection de l'environnement

Elle définit les mesures réglementaires applicables en zone inondable, dans la connaissance du risque à un moment donné. Elle amène la prise en compte des risques dans l'aménagement et le développement du territoire, avec comme outil le PPR, qui devra être annexé aux documents d'urbanisme (POS / PLU).

### ✓ La loi du 30 juillet 2003, relative à la prévention des risques technologiques et naturels et à la réparation des dommages.

Cette loi définit les objectifs suivants :

- ◆ Renforcer la concertation avec les élus et l'information de la population,
- ◆ Prévenir les risques à la source,
- ◆ Maîtriser l'urbanisation dans les zones à risque.

Par ailleurs, elle réaffirme les principes généraux :

- ◆ Non-augmentation de l'urbanisation en zone inondable ;
- ◆ Réduction de la vulnérabilité de l'existant ;
- ◆ Prise en compte des risques pour les terrains situés à l'arrière des digues.

✓ Depuis, **plusieurs doctrines** sont venues renforcer certaines de ces mesures, soulignant d'autant plus le caractère évolutif de la politique globale en matière d'inondation. Ce sont :

- ◆ Pour le département : urbanisation et crues torrentielles, gestion des campings situés en zone inondable, ...
- ◆ Pour le Rhône : La **Doctrine commune** pour l'élaboration des plans de prévention des risques d'inondation du fleuve Rhône et de ses affluents à crue lente de juin 2006.

Cette dernière définit les principes spécifiques de mise en place des P.P.R. sur le fleuve Rhône en matière de caractérisation de l'aléa, d'évaluation des enjeux et de traduction réglementaire.

Le contenu des PPRi doit donc s'adapter à l'évolution de cette politique.

## 2.4 Démarche, objectifs, rôles et intérêts du PPRi

### 2.4.1 Démarche

Le PPRi s'inscrit, dans les deux démarches suivantes :

- ✓ Une démarche globalisante

Il est l'outil de la politique globale pour agir sur l'ensemble du territoire national. Il uniformise la gestion de l'eau, dans le but de rééquilibrer le système fluvial et les territoires amont/aval.

Il définit des actions de prévention à l'échelle du bassin versant : définition d'un bassin de risque (le phénomène dépassant généralement les limites communales).

Il a pour principal objectif la diminution de la vulnérabilité sur l'ensemble des zones concernées.

- ✓ Une démarche adaptée à la situation locale

Il est élaboré sur le principe de la concertation avec les élus et de la population. Il prend en compte les particularités et les enjeux locaux. Il définit une stratégie locale de prévention du risque menée conjointement par l'État et les élus.

### 2.4.2 Objectif du PPRi

Les objectifs essentiels du PPRi sont les suivants :

- ◆ La mise en sécurité des personnes et des biens,
- ◆ La diminution de la vulnérabilité, c'est à dire la réduction des conséquences prévisibles d'une inondation,
- ◆ La maîtrise de l'extension urbaine dans les zones à risque, en conciliant impératifs de prévention et besoins de développement.

### 2.4.3 Rôles du PPRi

Le rôle du PPRi est le suivant :

- ◆ Il délimite les zones exposées au risque selon son intensité,
- ◆ Il définit les zones de prévention et d'aggravation du risque,
- ◆ Il définit les mesures relatives à l'aménagement et l'occupation du sol dans ces zones.

## 2.4.4 Intérêts du PPRi.

Les intérêts d'un PPRi sont nombreux. On peut citer les suivants :

- ◆ La connaissance du risque :
  - la définition d'une réglementation et d'un zonage précis sur la commune, le partage des connaissances sur le phénomène inondation (études de l'aléa, retours d'expériences...),
  - la surveillance des crues,
  - la préparation à la gestion de crise.
  
- ◆ L'appropriation du risque :
  - la prise en compte du risque dans les documents régissant l'occupation du sol,
  - l'information de la population,
  - la définition des responsabilités.

## 2.5 Contenu du dossier PPRi

Le dossier de PPRi comporte obligatoirement les trois documents suivants :

- ◆ Le présent rapport de présentation, expliquant la démarche, justifiant les choix,
- ◆ Le règlement,
- ◆ La cartographie du zonage.

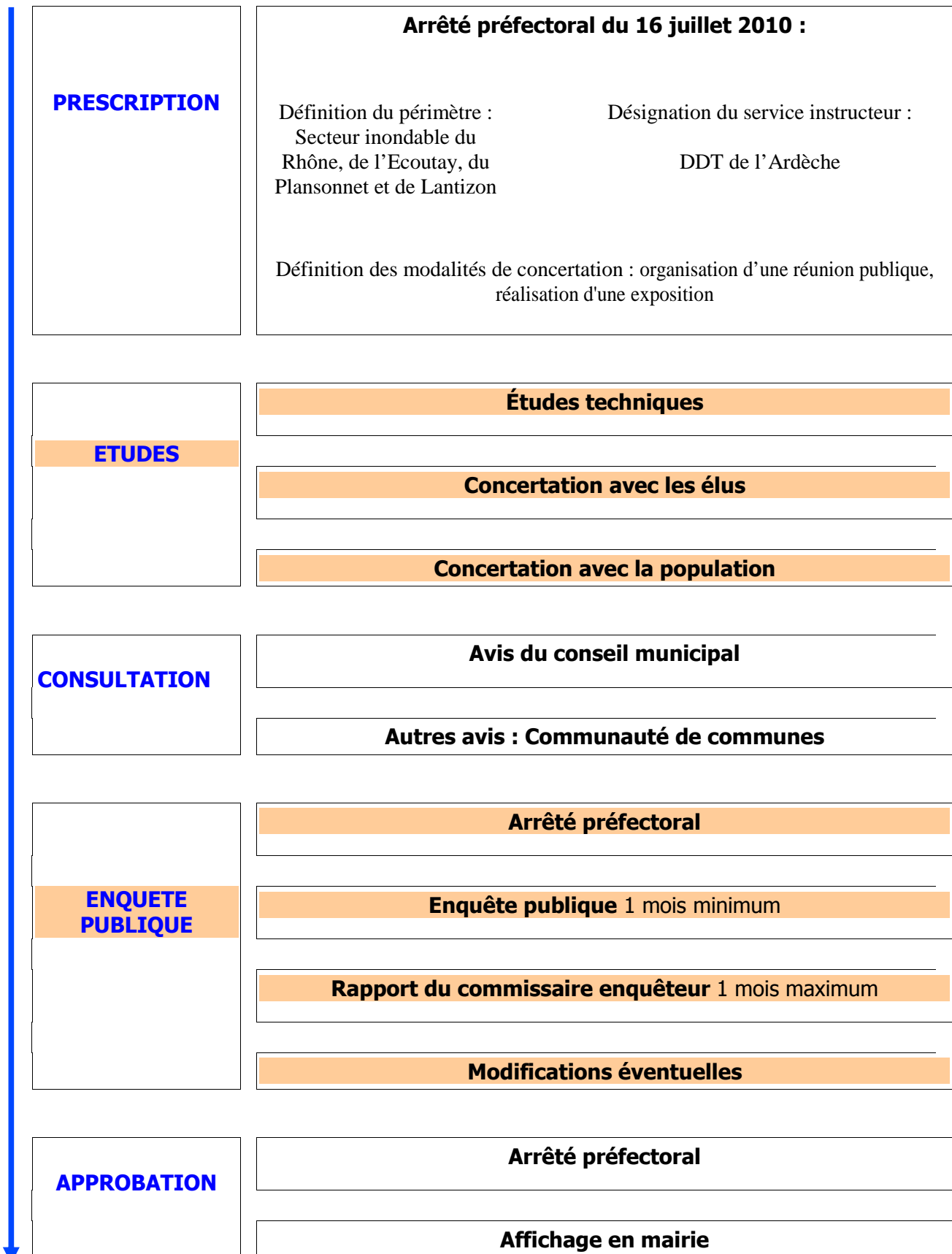
Pour une meilleure compréhension, il a été ajouté à ces documents les cartographies des aléas et des enjeux.

## 2.6 La procédure

Le schéma ci-après affiche l'essentiel des étapes de la procédure d'élaboration d'un PPRi.

Le PPRi une fois approuvé est consultable en Préfecture et en Mairie. Il est annexé au Plan Local d'Urbanisme et vaut servitude d'utilité publique.

Dès son application, le PPR est consultable en sous-préfecture, en mairie et sur le site internet de la Direction Départementale des Territoires (DDT) de l'Ardèche.





# 3

## Caractérisation de l'Aléa

### 3.1 Généralités

L'aléa se définit comme la probabilité d'occurrence (c'est à dire de la survenance) d'un phénomène naturel.

Dans le cadre du PPR inondation, on qualifie l'aléa en fonction de ses principales caractéristiques physiques, que sont les vitesses d'écoulement et les hauteurs d'eau.

#### 3.1.1 L'aléa inondation

C'est la propagation d'un débit supérieur à celui que peut contenir le lit mineur (lit habituel) du cours d'eau.

L'eau déborde et s'étend sur le lit majeur (lit du cours d'eau en crue).

L'inondation est généralement due à une crue, c'est à dire à une augmentation (lente ou rapide) et temporaire du débit d'un cours d'eau, mais elle peut présenter d'autres types de débordements : remontées de nappes, ruissellements, ruptures d'ouvrages de protection...

Cette augmentation est le produit d'un ensemble de facteurs : le type de précipitations, le temps de concentration des eaux, la géomorphologie du bassin versant.

#### 3.1.2 Type d'inondation pris en compte.

Le risque d'inondation pris en compte dans le présent PPR, sur la commune de St-Désirat concernant le Rhône, Lantizon, la Plansonnet et l'Ecoutay, est celui lié aux débordements directs des cours d'eau.

Les schémas ci-après présentent une inondation par débordement direct (submersion au-delà des berges).

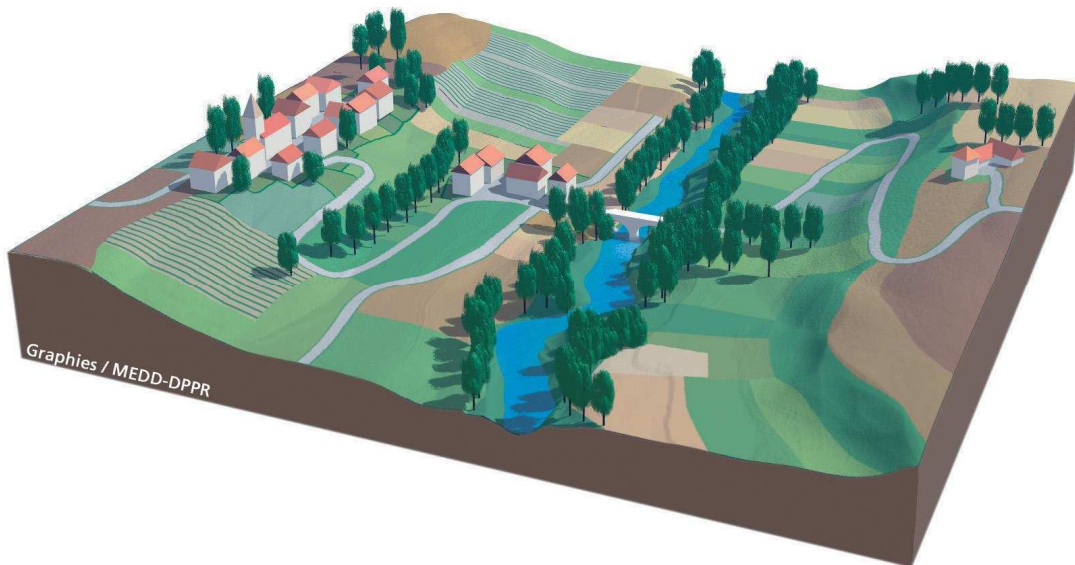


Figure 3-1 : Cours d'eau en situation ordinaire

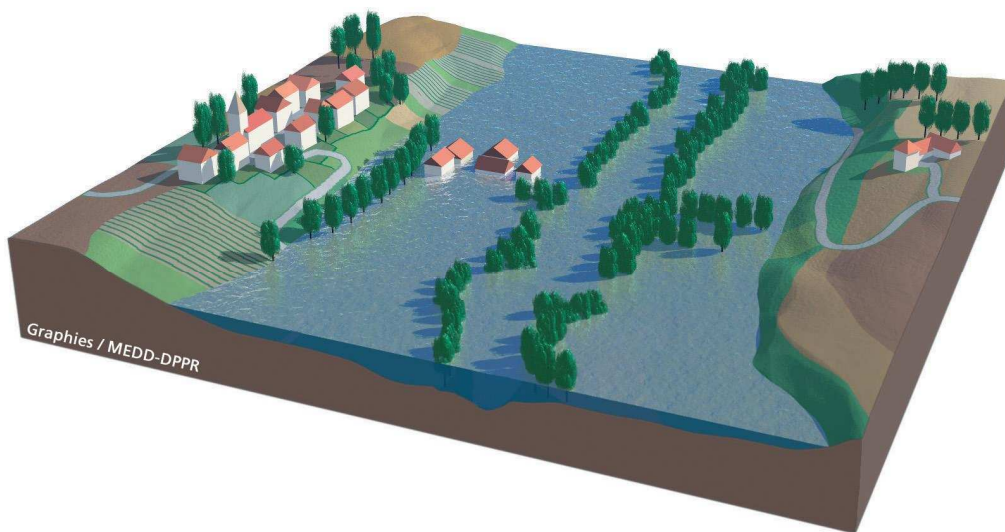


Figure 3-2 : Cours d'eau en cas d'inondation

Les inondations localisées, résultant d'une défaillance du réseau d'évacuation des eaux pluviales (sous dimensionnement, problème de calage altimétrique, défaut d'entretien, ...), ne sont pas concernées par le présent PPRi.

En effet, comme indiqué dans le guide méthodologique des plans de prévention des risques naturels d'inondation, publié par le Ministère de l'Écologie, « les problèmes d'insuffisance du réseau de collecte des eaux pluviales, dont l'origine est à rechercher dans le mode de construction des réseaux d'assainissement, peuvent être considérés comme des risques plus anthropiques que naturels et leur localisation est plus difficilement prévisible du fait de l'évolution des réseaux ».

### 3.1.3 Déplacement des personnes dans l'eau

Le graphique ci-dessous reprend les conclusions d'une étude relative aux déplacements des personnes dans l'eau. Ce document met en évidence les problèmes de protection des personnes en cas de crue.

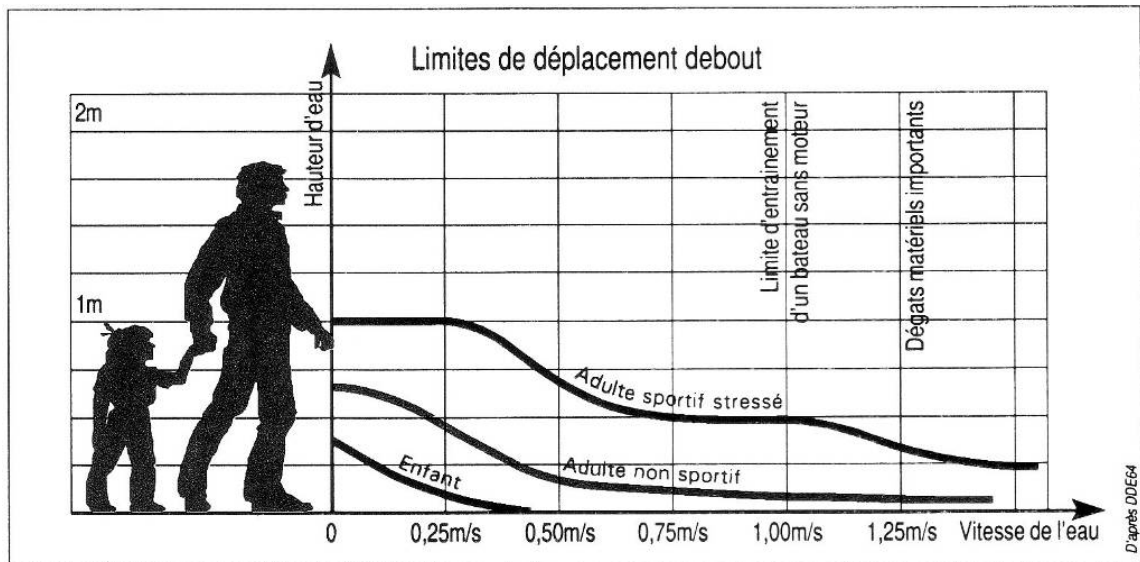


Figure 3-3 : Déplacement des personnes dans l'eau

On s'aperçoit que :

- ◆ Pour un enfant, au-delà de 0,25 (0,25 m pour la hauteur et 0,25 m/s pour la vitesse), il lui est quasiment impossible de rester debout,
- ◆ Pour un adulte non sportif, ces valeurs sont portées à 0,50 (0,50 m pour la hauteur et 0,50 m/s pour la vitesse),
- ◆ Pour un adulte sportif (stressé), il lui est difficile de rester debout au-delà de vitesses fortes (vitesse supérieure à 1,25 m/s),

S'agissant de protéger les personnes et les biens, lors de la définition des aléas, il a été pour partie tenu compte de ces résultats.

## **3.2 L'étude des aléas**

### **3.2.1 Objectifs de l'étude des aléas**

Les deux principaux objectifs sont les suivants :

- ◆ Situer et évaluer l'aléa inondation d'un cours d'eau ;
- ◆ Établir une cartographie précise de cet aléa.

L'étude consiste donc à déterminer :

- ◆ Le fonctionnement du bassin versant ;
- ◆ Le système fluvial du cours d'eau ;
- ◆ Les caractéristiques des crues historiques.

### **3.2.2 Conditions de l'étude**

#### **3.2.2.1 A quelle échelle ?**

Le périmètre d'étude correspond généralement à la plaine alluviale du cours d'eau principal, qui présente des zones potentiellement inondables constituant ainsi un bassin de risque. Ce périmètre peut revêtir un caractère intercommunal, ce qui permet d'avoir une approche globale du cours d'eau et de ses aléas, ceux-ci dépassant les limites du territoire communal. Toutefois, l'étude peut se limiter à un tronçon de vallée.

#### **3.2.2.2 Par qui ?**

La mise en œuvre du PPR est une prérogative de l'État (le préfet prescrit le PPR), par contre les études peuvent être réalisées sous maîtrise d'ouvrage, soit de l'État, soit d'une collectivité locale. Dans le cas présent, le pilotage de l'étude a été confié à la Direction Départementale des Territoires (DDT) de l'Ardèche et la maîtrise d'œuvre à la société SAFEGE.

### 3.2.3 Qualification de l'aléa : méthodologie

La qualification de l'aléa se base sur une double approche :

- ✓ Approche qualitative par le biais :
  - ◆ De l'exploitation des données disponibles, de l'analyse des événements passés. La liste des crues historiques survenues sur le Rhône renvoie aux événements vécus de mémoire d'homme et ceux plus anciens ayant fait l'objet d'écrits. Ces données servent donc de références historiques et sont de nature à favoriser la prise de conscience des risques potentiels.
  - ◆ Cependant, il convient d'en définir les limites. Cette liste a été élaborée à partir de documents et observations parfois faites à une époque où les lits mineurs et majeurs avaient des caractéristiques et des occupations différentes. A ces limites hydrauliques et hydrologiques, il convient d'ajouter celles liées à la fiabilité des informations recueillies, variables selon la nature du document et la source d'information. Cependant il convient à minima de retenir le nombre d'événements marquants enregistrés et l'ordre de grandeur de leur importance.
  - ◆ Des observations de terrain, relevés d'indices, géomorphologie.
  - ◆ Des relevés topographiques : en utilisant entre autres une approche par photogrammétrie (c'est à dire : à partir d'une mission aérienne, la superposition de l'altimétrie sur les parcelles de terrain).
  
- ✓ Approche quantitative :
  - ◆ Pour le Rhône, avec le calcul des hauteurs d'eau par projection de la cote de la ligne d'eau du Rhône en crue.
  - ◆ Pour les affluents du Rhône et autres cours d'eau, avec la réalisation de modèle numérique pour simuler les écoulements.

### 3.2.4 Le débit de référence

L'intensité de l'aléa inondation d'un cours d'eau pour une crue de référence se caractérise avec les paramètres suivants :

- ◆ le débit,
- ◆ la hauteur d'eau,
- ◆ la vitesse d'écoulement.

L'aléa de référence correspond à une période de retour choisie pour se prémunir d'un phénomène.

La circulaire du 24 janvier 1994 précise que l'évènement de référence pour le zonage de l'aléa peut-être soit la plus forte crue observée, soit la crue de fréquence centennale, si la crue historique est d'intensité moindre.

La crue centennale, appelée Q 100, est considérée comme un événement rare qui a une probabilité de se produire de l'ordre de 1 % chaque année.

Le tableau ci-après reprend les probabilités de retour de différentes crues caractéristiques :

**Tableau 3-1 : Probabilité de période de retour des crues de référence**

	<b>Sur 1 an</b>	<b>Sur 30 ans</b>	<b>Sur 100 ans</b>
<b>Crue décennale</b> (fréquente)	<b>10 %</b> 1 probabilité sur 10	<b>96 %</b> sûrement 1 fois	<b>99.99 %</b> sûrement plusieurs fois
<b>Crue centennale</b> (rare)	<b>1 %</b> 1 probabilité sur 100	<b>26 %</b> 1 probabilité sur 4	<b>63 %</b> 2 probabilités sur 3
<b>Crue millénaire</b> (exceptionnelle)	<b>0,1%</b> 1 probabilité sur 1000	<b>3 %</b> 1 probabilité sur 33	<b>10 %</b> 1 probabilité sur 10

### **Rappel sur le Plan des Surfaces Submersibles :**

Antérieurement au PPRi, l'identification des zones inondables sur la commune de St Désirat, reposait sur le Plan des Surfaces Submersibles du Rhône approuvé par décret du 27 août 1981. L'aléa de référence pour ce document était une crue centennale calculée et modélisée aux conditions actuelles d'écoulement.

Pour le Rhône, le débit de référence retenu est celui de la crue historique du 31 mai 1856. Toutefois, depuis cette date, les nombreux aménagements successifs réalisés (barrages, « épis », digues...) ayant fortement modifié la morphologie du lit du fleuve, ont rendu caduque l'enveloppe de la zone inondable de cette crue.

Plusieurs approches ont donc été développées par la DREAL Rhône-Alpes et ces différentes investigations ont conduit à considérer que, sur le territoire de la commune de St Désirat, la modélisation de la crue centennale du Plan des Surfaces Submersibles du Rhône est une approximation satisfaisante du résultat attendu.

Ce choix répond à la volonté de se référer à des événements connus, susceptibles de se reproduire et de privilégier la mise en sécurité de la population en retenant des crues de fréquence rare ou exceptionnelle.

## 3.3 L'aléa inondation sur la commune de Saint Désirat

### 3.3.1 Le Rhône

#### 3.3.1.1 Contexte hydrographique

De sa source au glacier du Rhône, à environ 1800 m d'altitude, jusqu'à la Méditerranée, le Rhône parcourt 780 km dont 530 km en France. Son bassin versant représente 95 500 km<sup>2</sup>. Le fleuve peut être divisé en 5 grandes entités hydrologiques, que sont :

- ◆ le Rhône alpestre de sa source au Léman,
- ◆ le Rhône supérieur du Léman à la Saône,
- ◆ le Rhône moyen, qui s'étend jusqu'à la confluence avec l'Eyrieux,
- ◆ le Rhône inférieur,
- ◆ le delta du Rhône.

#### **St Désirat se situe sur le secteur médian du tronçon du Rhône moyen.**

Les grandes crues du Rhône résultent de la conjonction de crues même moyennes sur les affluents. Il est cependant très improbable que les crues de tous les affluents soient concomitantes avec celle du fleuve en raison de la géographie et des climats du bassin. La particularité des crues fortes à très fortes du Rhône trouve donc son origine dans la puissance de certains affluents comme l'Ain, la Saône, l'Ardèche et la Durance qui sont capables de générer localement une crue du fleuve et dans l'accumulation des débits des autres affluents.

Les crues exceptionnelles sont souvent dues à l'enchaînement de fortes pluies océaniques qui créent une crue importante sur le Rhône en amont de Valence puis de pluies méditerranéennes produisant des crues sur les affluents au Sud. Les crues méditerranéennes rapides peuvent alors être concomitantes avec la crue sur le fleuve provenant de l'amont.

D'une façon générale le bassin du Rhône est soumis aux deux influences des climats océanique et méditerranéen. Cette double influence induit 4 grands types de crues. L'origine et l'importance des pluies et de leur ruissellement déterminent l'ampleur de la crue. On identifie donc :

- ◆ les crues océaniques : elles se produisent entre octobre et mars à la faveur de pluies amenées par les vents d'Ouest et intéressent principalement les bassins de la Saône, du Rhône alpestre, du Rhône supérieur et, dans une moindre mesure, de l'Isère. La régularité et la durée de ces précipitations sont à l'origine des fortes crues dites océaniques (février 1990),
- ◆ les crues cévenoles : elles se forment presque exclusivement sur les bassins du rebord oriental du Massif Central, lors d'épisodes pluvieux qui prennent un caractère d'une extrême violence en septembre – octobre. Elles relèvent autant de l'intensité des précipitations que de la morphologie des bassins compacts et plutôt imperméables,

- ◆ les crues méditerranéennes : ces crues se différencient des crues cévenoles par leur apparition plus tardive. L'extension spatiale des pluies peut concerner autant les Alpes du Sud que le couloir rhodanien ou les Cévennes. Certaines pluies méditerranéennes remontent jusqu'à la Saône et l'Ain,
- ◆ les crues généralisées : elles affectent la globalité du bassin du Rhône et sont issues de l'enchaînement de plusieurs épisodes pluvieux océaniques et méditerranéens. Les pluies peuvent être simultanées (par exemple octobre 1840, mai 1856, octobre 1993). Pour provoquer une grande crue généralisée du Rhône, le bassin doit avoir reçu au préalable de grandes quantités d'eau.

### 3.3.1.2 Historique des crues

La liste des crues historiques survenues sur le Rhône renvoie aux événements vécus de mémoire d'homme ainsi qu'à ceux plus anciens ayant fait l'objet d'écrits. Ces données servent donc de références historiques et sont de nature à favoriser la prise de conscience des risques potentiels.

Cependant, il convient d'en définir les limites. Cette liste a été élaborée à partir de documents et observations parfois faites à une époque où les lits mineurs et majeurs avaient des caractéristiques et des occupations différentes. A ces limites hydrauliques et hydrologiques, il convient d'ajouter celles liées à la fiabilité des informations recueillies, variables selon la nature du document et la source d'information. Cependant il convient à minima de retenir le nombre d'événements marquants enregistrés et l'ordre de grandeur de leur importance.

Tableau 3-2 : Les crues historiques du Rhône

Date	Débit (m3/s)	Hauteur d'eau (m)	Lieu	Observations/Source
3 et 4/11/1840	13 000	6.70	Valence Beaucaire	Débit estimé, période de retour = 300 ans  Plus grosse crue connue. Suite à 4 averses méditerranéennes torrentielles en 8 jours.
<b>31/05/1856</b>	<b>8 300</b> <b>12 500</b>	<b>7.00</b>	<b>Valence</b> <b>Beaucaire</b>	<b>Nombreuses brèches dans les digues.</b>
Du 10 au 22/11/1886	6 620 9 470	5.77	Valence Beaucaire	Après une semaine pluvieuse.
31/10/1896	7 400 9 060	6.11	Valence Beaucaire	
26/12/1918	6 100	5.54	Valence	
17/02/1928	6 480	5.66	Valence	
Du 8 au 12/11/1935	5 470 6 000	5.20	Valence Viviers	Inondation d'Avignon



Date	Débit (m <sup>3</sup> /s)	Hauteur d'eau (m)	Lieu	Observations/Source
	9 600		Beaucaire	
06/01/1936	5 830	5.40	Valence	
26/11/1944	6 620	5.75	Valence	
22 et 23/11/1951	- 6 660 9 200	4.77	Valence Viviers Beaucaire	Suite à des apports cévenols.
19/01/1955	6 300	5.70	Valence	
28/02/1957	5 680	5.40	Valence	
18/05/1983	5 690	4.70	Valence	
Du 1er au 12/10/1993	6 700 8 200 9 800	5.30	Valence Avignon Beaucaire	Dégâts importants sur les zones non aménagées par la CNR. Période de retour = 30 ans
7 et 8/01/1994	5 380 8 500 11 000	4.48	Valence Avignon Beaucaire	Période de retour = 100 ans  Des ruptures de digues secteur nord Vaucluse créent un vaste champ d'inondation entre le Rhône et la dérivation de Donzère Mondragon. Le débit de l'Ardèche (environ 1000 m <sup>3</sup> /s) est écrêté dans cette poche. La crue de la Durance estimée à 2800 m <sup>3</sup> /s.
16/11/2002	6 600	5.22	Valence	
3 et 4/12/2003	11 500		Tarascon	Crue majeure due aux affluents méditerranéens en aval de Valence.

A l'exception du Rhône amont où les plus fortes références sont 1944 et 1990, la crue de mai 1856 est la plus forte crue observée depuis deux siècles sur l'ensemble du fleuve. A noter que sur le Rhône aval, le débit de la crue de décembre 2003 a approché sans l'atteindre celui de 1856.

### 3.3.1.3 L'aléa inondation

Les valeurs caractéristiques des crues du Rhône sont issues de la DIREN Rhône-Alpes qui gère l'essentiel des stations de mesure de débit présentes sur son cours.

Les lignes d'eau pour la crue de référence atteintes aux points kilométriques du Rhône sur la commune de St-Désirat sont présentées dans le tableau ci-dessous.

Tableau 3-3 : Cote de la ligne d'eau pour la crue de référence du Rhône

PK	NGF Normal
66	134,10

Au droit des zones inondées par les crues du Rhône, l'aléa inondation a été caractérisé suivant les critères décrits ci-dessous :

Tableau 3-4 : Critères d'évaluation de l'aléa inondation Rhône

Hauteur	Aléa
H < 1 m	Modéré
H > 1 m	Fort

En application de la doctrine Rhône et compte tenu des modestes vitesses du transit de l'eau, la vitesse d'écoulement n'est pas retenue comme paramètre déterminant dans la caractérisation de l'aléa.

L'emprise de la crue du Rhône adopte des contours relativement connus et proches du zonage du PSS (Plan des Surfaces Submersibles), en les affinant.

Au droit de chaque point kilométrique, la cote de la crue de référence du Rhône est projetée sur le terrain naturel en présence, afin d'estimer l'inondabilité du site et les hauteurs d'eau attendues.

Entre les points kilométriques pour lesquels l'information relative à la cote de la ligne d'eau du Rhône en crue centennale est connue, une interpolation est effectuée.

Des espaces non continus avec l'emprise de la zone inondable du Rhône peuvent apparaître en tant que zone inondable. Il s'agit de secteurs non inondés directement par le Rhône mais susceptibles de subir des remontées de nappe du fait de la condition d'écoulement du Rhône en crue. Ces espaces se situent en point bas (phénomène de « cuvette »).

## 3.3.2 Affluents du Rhône

### 3.3.2.1 Caractérisation de l'aléa inondation

#### A- Méthodologie appliquée

La caractérisation de l'aléa inondation peut être réalisée à partir de deux méthodes distinctes suivant les secteurs et cours d'eau étudiés : soit à l'aide d'une modélisation des écoulements sur modèle numérique, soit par analyse hydrogéomorphologique.

Sur la commune de St Désirat, l'étude des écoulements en crues des affluents du Rhône a été réalisée à partir d'une modélisation numérique dont une description est présentée ci-dessous.

### ✓ **Modélisation numérique**

Dans les secteurs de plaine, où les débordements sont fréquents et les enjeux nombreux, les écoulements en crue des affluents du Rhône ont été étudiés à partir d'une modélisation numérique.

Les tronçons de rivière étudiés ont été décrits par une succession de sections en travers, caractérisés par un coefficient de Strickler (coefficient de frottement de l'eau sur le fond du lit mineur et sur les berges du lit majeur). Les lits majeurs ont été définis de manière à obtenir des relations lors des phénomènes de crue de manière à obtenir la vaste zone inondable observée. Cet aspect justifie le recours à un modèle 1D maillé notamment.

L'outil mathématique utilisé pour simuler le passage de la crue de référence est le logiciel MIKE 11 (DHI). Ce logiciel est pleinement adapté pour quantifier les conditions d'écoulement des cours d'eau étudiés sur la commune. En effet, il permet :

- ◆ De décrire **les écoulements dans les champs d'inondation**, permettant au besoin de prendre en compte le terme d'inertie. MIKE11 est un logiciel de modélisation filaire, mais qui permet de décrire de façon illimitée tous les déversements se produisant d'un bief dans un autre. Ainsi, il est possible de décrire de façon dissociée les écoulements en lit mineur et en lit majeur, les remplissages et vidanges de zones annexes, les déversements par-dessus des digues,...
- ◆ La résolution complète des équations de Barré de St Venant en **régime transitoire** et calcul automatique des pertes de charges et du laminage induit par tous les types d'aménagements (seuil, pont, busage, barrages asservis...).

## **B- Représentation cartographique de l'aléa**

Les cartographies « classiques » des zones inondables permettent de localiser les phénomènes liés aux crues sur le territoire communal. Par contre, ces documents ne quantifient pas la menace que fait peser les écoulements sur ces terrains. En effet, la notion de danger sera différente selon que le terrain se situe sous 10 centimètres ou 2 mètres d'eau, avec des vitesses d'écoulement très faibles ou de plusieurs mètres par seconde. C'est pour cela que la notion de classe d'aléa a été introduite ; en fonction des intensités associées aux paramètres physiques de la crue de référence (hauteur d'eau, vitesse d'écoulement, durée de submersion), des niveaux d'aléas sont distingués.

Pour la zone inondée par les crues du Lantizon, de l'Ecoutay et du Plassonet, c'est la combinaison des deux paramètres représentatifs de l'aléa qui permet de classer chaque secteur du PPR selon un degré d'exposition au risque d'inondation suivant l'approche déclinée dans le tableau ci-après.

Tableau 3-5 : Critères d'évaluation de l'aléa inondation

Vitesse Hauteur	Faible $V < 0,2 \text{ m/s}$	Moyenne $0,2\text{m/s} < V < 0,5\text{m/s}$	Forte $V > 0,5\text{m/s}$
Faible $H < 0,50\text{m}$	Faible	Moyen	Fort
Moyenne $0,50 \text{ m} < H < 1 \text{ m}$	Moyen	Fort	Fort
Forte $H > 1 \text{ m}$	Fort	Fort	Fort

### 3.3.2.2 L'Écoutay et le Lantizon

#### A- Contexte hydrographique

L'Écoutay draine un bassin versant de  $19,2 \text{ km}^2$ , peu urbanisé. D'une longueur hydraulique de  $11,6 \text{ km}$ , sa pente moyenne est de  $3,2 \%$ . Engorgé jusqu'à son entrée dans St Désirat, il est ensuite busé sur  $400 \text{ m}$  avant de continuer à ciel ouvert dans un fossé. Le lit majeur s'élargit alors jusqu'au passage de la voir ferrée. L'Écoutay conflue avec le Rhône au sein de la commune d'Andance peu après le passage de la voie ferrée et de la route nationale.

D'orientation globale NO-SE, il reçoit le long de son linéaire les apports de multiples ruisseaux :

- ◆ ruisseau du Razat,
- ◆ ruisseau des Grilles,
- ◆ ruisseau du Plansonnet,
- ◆ ruisseau du Lantizon.

Le ruisseau de Lantizon présente un profil encaissé avec une forte pente à l'amont. Il est même busé par endroit. A son arrivée vers Bayard, celui-ci reste fortement contrant par deux bons talus de part et d'autre du lit mineur. Plus à l'aval, le ruisseau est de nouveau busé avant de ressortir à l'aval de la rue de la Poste où il est encaissé entre des talus de quelques mètres. Le Lantizon est une dernière fois busé au droit du cimetière et conflue avec l'Écoutay sous la Route de l'Écoutay.

Aucune station de mesure de débit n'est présente sur **l'Écoutay** ce qui rend l'estimation de son comportement hydraulique plus délicate. Les valeurs de débit calculées dans le cadre de cette étude (à la confluence avec le Rhône) sont :

- ◆  $Q_{10} = 19,6 \text{ m}^3/\text{s}$
- ◆  $Q_{100} = 55,7 \text{ m}^3/\text{s}$

Les débits de références du cours d'eau de **Lantizon** sont les suivants :

- ◆  $Q_{10} = 6 \text{ m}^3/\text{s}$
- ◆  $Q_{100} = 21,8 \text{ m}^3/\text{s}$



Figure 3-4 : Zone amont de l'Ecoutay



Figure 3-5 : L'Ecoutay amont RN



Figure 3-6 : Lantizon juste en amont de sa confluence avec l'Ecoutay

## B- Les crues historiques de l'Ecoutay

Il n'existe à ce jour aucune information quantifiée sur les crues historiques de l'Ecoutay. Cependant, le busage dans St Désirat peut être limitant et provoquer des débordements sur la route avec une lame d'eau de 10 cm. Des hauteurs d'eau de 10-15 cm ont déjà été constatées en amont de l'Ecoutay, vers Chirols.

## C- Description des phénomènes hydrauliques lors de la crue centennale

Les résultats obtenus (cf. la cartographie de l'aléa) mettent en évidence plusieurs comportements, dont la description, en termes de dynamique des écoulements est la suivante :

### ✓ **Le Plansonnet :**

Le Plansonnet ne présente pas de problèmes particuliers, excepté au droit de la route de la rue de la Chau dont le busage présente une capacité hydraulique légèrement inférieure au débit centennale provoquant de légers débordements sur la chaussée.

### ✓ **Lantizon :**

Cours d'eau relativement pentu, le Lantizon reste dans les limites de son lit mineur. Il submerge néanmoins deux ouvrages : sous la rue du Coteau et sous la rue de la Poste, avec un élargissement local de la zone d'inondation (environ 20 m) sur la route pour les deux.

Au droit de la confluence, busée, avec l'Ecoutay, le niveau d'eau de Lantizon augmente fortement dû à la saturation de l'ouvrage au droit de la confluence, entraînant une inondation via la rive gauche où l'eau ruisselle ensuite, en longeant le cimetière, jusque sur la route de l'Ecoutay (Q premier débordement =  $14,6 \text{ m}^3/\text{s}$ ).

### ✓ **L'Ecoutay :**

Sur sa partie amont, au niveau du « Moulin » et de sa confluence avec le Rhône, l'emprise du cours d'eau est assez importante (environ 27 m) mais reste limitée par des talus des deux côtés. Dans la courbe au droit du lieu-dit « Chirols », la route est ponctuellement inondée en rive droite puis en rive gauche jusqu'au niveau de l'ouvrage de la rue Chirols Sud (Q premier débordement =  $20,46 \text{ m}^3/\text{s}$ ). Cet ouvrage est submergé et la zone d'inondation vient toucher la cour de la ferme adjacente.

S'élargissant dans la courbe, l'emprise du cours d'eau s'étend jusqu'à la route communale en rive gauche dans la portion rectiligne. La capacité hydraulique du lit mineur est ici de l'ordre de  $39 \text{ m}^3/\text{s}$ , débit inférieur au débit décennal du cours d'eau. Sa largeur est d'environ 50 m au droit de la buse d'entrée sous la Route de l'Ecoutay. Par ailleurs, la capacité hydraulique de la buse étant insuffisante (Q premier débordement =  $18,5 \text{ m}^3/\text{s}$ ), la ligne d'eau remonte fortement et submerge la route. L'eau s'écoule alors le long de la Route de l'Ecoutay avec une zone inondable qui s'étend latéralement aux maisons jouxtant la route. Des hauteurs d'eau plus importantes sont attendues en aval de la Rue des Granges de part un rétrécissement de la section et une topographie naturelle plus faible (forme de cuvette).

A l'aval du secteur busé, l'eau inondée a tendance à revenir au cours d'eau, mais l'emprise de la zone inondable comprend encre la Route de la Syrah jusqu'au niveau de l'ouvrage sur la route de la « Condamine » qui est submergé, due à une insuffisance capacitaire de l'ouvrage.

A l'aval de cet ouvrage, le cours d'eau retrouve en rive droite les limites du lit mineur et s'étend en rive gauche (Q premier débordement =  $30,5 \text{ m}^3/\text{s}$ ). L'ouvrage de franchissement présent au droit du musée de l'Alambic a une capacité hydraulique suffisante pour faire passer l'intégralité du débit de l'Ecoutay.

En aval immédiat du musée, l'emprise de la zone inondable atteint environ 60 m et englobe la D291 en rive gauche. L'ouvrage en pierre, avant les ouvrages sous la RD86 et la voie SNCF, étant limitant, un débordement se produit en rive gauche et vient remplir deux dépressions du terrain naturel situées entre la route communale et la voie ferrée (Q premier débordement = 51,2 m<sup>3</sup>/s).

A l'aval, les débordements se produisent essentiellement en rive gauche sous l'influence du Rhône.

### 3.3.2.3 Ligne d'eau de référence

Les cotes de référence de la ligne d'eau atteintes lors d'une crue centennale du **Lantizon** sont précisées ci-dessous.

Tableau 3-6 : Cotes de la ligne d'eau pour la crue de référence du Lantizon

Profil / Emplacement	Crue centennale
P1	170,52
P2	162,81
P3	159,22
P4	156,44
P5	152,21
P6	149,32
P7	148,49
P8	147,06

Les cotes de référence de la ligne d'eau atteintes lors d'une crue centennale du **Plansonnet** sont précisées ci-dessous :

Tableau 3-7 : Cotes de la ligne d'eau pour la crue de référence du Plansonnet

Profil / Emplacement	Crue centennale
P1	171,01
P2	164,18

Les cotes de référence de la ligne d'eau atteintes lors d'une crue centennale de **l'Écoutay** sont précisées ci-dessous.

Tableau 3-8 : Cotes de la ligne d'eau pour la crue de référence de l'Écoutay

Profil / Emplacement	Crue centennale
P1	160,39
P2	153,58
P3	152,47
P4	152,20
P5	149,55
P6	147,92
P7	147,25
P8	146,85
P9	146,46
P10	146,54
P11	143,01
P12	142,97
P13	140,31
P14	139,8
P15	138,12
P16	136,62
P17	135,79
P18	135,62
P19	132,4

L'ensemble des profils ainsi que les cotes de références sont reportées sur la cartographie des aléas et le zonage.



# 4

## Les enjeux

### 4.1 Généralités : l'évaluation des enjeux

#### 4.1.1 Définitions

Les enjeux correspondent aux modes d'occupation et d'utilisation du sol actuels et futurs dans les zones à risque. Ils définissent le degré de vulnérabilité et par conséquent le degré de risque.

On distingue trois types d'enjeux :

- ✓ Humains,
- ✓ Socio-économiques,
- ✓ Naturels.

Les enjeux à identifier dans le cadre de la gestion des zones inondables des cours d'eau, au sens de la circulaire interministérielle du 24 janvier 1994 sont les suivants :

- ✓ **Les espaces urbanisés**

Le caractère urbanisé d'un secteur se définit en fonction de l'occupation du sol actuelle : la réalité physique.

- ✓ **Les champs d'expansion des crues**

Ce sont des secteurs peu ou non urbanisés à dominante naturelle. Ils sont à préserver afin de permettre l'écoulement et le stockage d'un volume d'eau important de la crue.

### ✓ Les autres enjeux liés à la sécurité publique

- l'importance des populations exposées
- les établissements publics
- les établissements industriels et commerciaux
- les équipements publics
- les voies de circulation
- les projets d'aménagement

## 4.1.2 Objectifs

L'évaluation des enjeux répond aux objectifs suivants :

- ✓ La délimitation du **zonage du risque** et du **règlement** en fonction de la vulnérabilité locale,
- ✓ L'orientation des **mesures de prévention**, de **protection**, de **sauvegarde** et de **réduction de la vulnérabilité**.

## 4.2 Les enjeux sur la commune de Saint Désirat

### 4.2.1 Présentation de la commune

#### 4.2.1.1 Contexte géographique

Saint-Désirat est un petit village rhodanien, situé dans le département de l'Ardèche et la région de Rhône-Alpes.

La commune s'étend sur 7,3 km<sup>2</sup> et compte 780 habitants depuis le dernier recensement de la population datant de 2009. Avec une densité de 106,7 habitants par km<sup>2</sup>, Saint-Désirat a connu une hausse de 10% de sa population par rapport à 1999.

Elle se situe à la confluence du fleuve Rhône (en rive droite) et de la rivière Ecoutay qui traverse la commune. Situé à 160 mètres d'altitude, le fleuve le Rhône est le principal cours d'eau qui traverse la commune de Saint-Désirat.

Entourée par les communes de Saint-Étienne-de-Valoux, Champagne et Andance, Saint-Désirat est située à 9 km au Nord-Est d'Annonay la plus grande ville des environs.

La commune est proche du parc naturel régional du Pilat à environ 14 km.

### **4.2.1.2 Occupation du sol**

La commune présente une occupation du sol très peu urbanisée, avec seulement 4 % de son territoire présentant une urbanisation, concentrée principalement au droit du centre bourg. Une zone artisanale et industrielle est recensée dans la plaine alluviale du Rhône.

L'ensemble du reste du territoire communale est principalement concerné par des zones de culture et en particulier de vignobles et de zones forestières, principalement situées au Sud de la commune.

## **4.2.2 Les enjeux rencontrés dans la zone inondable**

Une réunion de concertation avec la commune a été organisée en présence de la DDT le 20 octobre 2011, pour la définition des enjeux de la commune.

### **4.2.2.1 Les espaces urbanisés : habitations**

#### **A- L'existant**

L'espace bâti en zone inondable comporte 115 habitations environ. Le nombre d'habitants ainsi exposé peut donc être estimé à environ 230 personnes.

Les espaces bâtis concernés par les zones inondables sont localisés au droit du centre-bourg, principalement à l'aval de la confluence de l'Ecoutay et du Lantizon

#### **B- Les projets :**

Il n'y a actuellement aucun projet d'implantation de nouvelles zones urbaines en zone inondable.

### **4.2.2.2 Les espaces urbanisés : activités économiques**

#### **A- L'existant :**

On recense plusieurs bâtiments d'activité en zones inondables:

- ◆ Dans le centre bourg de la commune : une épicerie, un hôtel ;
- ◆ En aval du centre bourg : une distillerie et un musée ;
- ◆ dans le secteur de la confluence Ecoutay/Rhône : une zone artisanale comprenant une cave et une zone d'activité industrielle.

**B- Les projets :**

Il n'y a actuellement aucun projet d'implantation de nouvelles zones d'activités en zone inondable.

**4.2.2.3 Les établissements nécessaires à la gestion de crise**

La mairie et la caserne des pompiers sont en dehors de la zone inondable.

**4.2.2.4 Les établissements sensibles**

On ne recense aucun établissement sensible en zones inondables.

**4.2.2.5 Les établissements recevant du public****A- L'existant :**

On recense plusieurs établissements recevant du public en zones inondables :

- ◆ un hôtel,
- ◆ un cimetière,
- ◆ un musée,
- ◆ une zone d'équipement sportif.

**B- Les projets :**

Il n'y a actuellement aucun projet d'établissement recevant du public en zone inondable.

**4.2.2.6 Les campings**

Aucun camping n'est recensé en zone inondable.

#### **4.2.2.7 Autres enjeux**

##### **A- L'existant :**

La rue de l'Écoutay, desservant tout le centre bourg est également situées dans la zone inondable.

##### **B- Les projets :**

Il n'y a actuellement aucun autre projet pouvant constituer un enjeu en zone inondable.



# 5

## Le risque

### 5.1 Généralités

#### 5.1.1 Définition

Le risque se définit comme le résultat du croisement de l'aléa, c'est à dire la présence de l'eau, avec la vulnérabilité, c'est à dire la présence de l'homme ou de son intervention qui se concrétise généralement par l'implantation de constructions, d'équipements et d'activités dans le lit majeur du cours d'eau.

Ces installations ont trois conséquences :

- ✓ Elles créent le risque en exposant des personnes et des biens aux inondations,
- ✓ Elles aggravent l'aléa et le risque en modifiant les conditions d'écoulement du cours d'eau,
- ✓ Elles causent des dégâts qui représentent des coûts importants pour les collectivités et qui se traduisent par :
  - ◆ La mise en danger des personnes,
  - ◆ Les dommages aux biens et aux activités.

**ALEA × VULNERABILITE = RISQUE**

**Il n'y a donc pas de « risque » sans vulnérabilité.**

## 5.1.2 Les facteurs aggravant le risque

### 5.1.2.1 L'occupation du sol

On pense en particulier à l'augmentation du nombre de constructions (habitations principales et secondaires) dans le champ d'inondation : en effet, le danger se traduit par la présence d'habitations qui appelle toujours plus de nouvelles constructions.

### 5.1.2.2 La présence d'obstacles à l'écoulement dans le lit majeur

Il en existe deux catégories :

- ✓ les obstacles physiques : murs, remblais... : ils interceptent le champ d'écoulement et provoquent une surélévation des eaux,
- ✓ les obstacles susceptibles d'être mobilisés en cas de crue (dépôts divers, arbres, citernes...) : ils sont transportés par le courant, s'accumulent par endroits et ont pour conséquences la formation et la rupture d'embâcles qui surélèvent fortement le niveau d'eau, jusqu'à former de véritables vagues.

## 5.2 Le risque sur la commune de Saint Désirat

### 5.2.1 Le zonage

Le zonage réglementaire est basé sur la définition du risque et présente une hiérarchisation en deux niveaux :

- ✓ Zone rouge : Zone fortement exposée au risque,
- ✓ Zone bleue : Zone modérément exposée au risque.

A chaque zone correspond un règlement spécifique. La définition du zonage réglementaire répond aux principes fondamentaux de gestion des zones inondables :

- ✓ Le libre écoulement des crues,
- ✓ La préservation des champs d'expansion des crues,
- ✓ La non-aggravation des risques et de leurs effets actuels.

La définition du zonage et du règlement qui s'y applique suit les principes définis par le guide méthodologique d'établissement des PPR et par la Doctrine Rhône.

Par rapport aux objectifs généraux énoncés plus haut, le zonage impose de gérer l'occupation des zones inondables en s'assurant le mieux possible de la sécurité des personnes et des biens, en prévenant l'augmentation de la vulnérabilité et en limitant les risques de dommages supportés par la Collectivité.



A l'échelle du Rhône, ces objectifs passent par la préservation des conditions d'écoulement et des champs d'expansion des crues.

Les zones rouges qui traduisent au sens le plus strict ces objectifs correspondent donc aux zones d'aléa fort (hauteur de submersion supérieure à 1m) et aux zones d'aléa modéré qui ne sont pas occupées par des constructions. Logiquement ces zones conservent leur vocation naturelle.

Les zones moins exposées (aléa modéré) et occupées par des constructions sont classées en zone bleue pour ménager des possibilités de développement mesurées.

A l'échelle de l'Ecoutay, du Lantizon et du Planssonet, la grille suivante est appliquée :

Tableau 5-1 : Grille de définition du zonage réglementaire

	Espaces urbanisés	Zones non urbanisées
Aléa fort et moyen	Zone rouge	Zone rouge
Aléa faible	Zone bleue	Zone rouge

Au final, le zonage appliqué en zone inondable sur la commune de Saint Désirat (le Rhône, l'Ecoutay, le Lantizon et le Planssonet additionnés) présente une superficie d'environ :

- ✓ 31 hectares en zone rouge,
- ✓ 1,2 hectare en zone bleue.

## 5.2.2 Le règlement

Afin de justifier du mieux possible les décisions prises sur le plan réglementaire dans le PPRi et de permettre au lecteur d'en avoir une meilleure vision d'ensemble, dans les paragraphes ci-après, sont commentées les principales dispositions réglementaires retenues nécessitant quelques précisions. Il s'agit donc d'une présentation non exhaustive de ce document. En effet, pour tous détails il conviendra de se reporter à la rédaction complète du règlement.

### 5.2.2.1 Généralités

#### A- Champ d'application

Sont pris en compte dans ce PPRi, les risques liés aux inondations du Rhône, des ruisseaux de l'Ecoutay, du Lantizon et du Planssonet par débordement. Se trouve de ce fait exclu le risque d'inondation par ruissellement qui, même s'il est la conséquence d'un phénomène naturel (la pluie), relève essentiellement du domaine de la gestion des eaux pluviales et donc, des décisions prises dans le document communal d'urbanisme (Plan Local d'Urbanisme).

## **B- Effets du PPRi**

Le PPRi approuvé vaut servitude d'utilité publique, cela signifie que le PLU doit obligatoirement le prendre en compte, et donc en aucun cas avoir des dispositions plus permissives que celles du PPRi.

Par contre, le PLU peut être plus restrictif que le PPRi, mais dans ce cas, il s'agira d'options politiques (dans le sens « gestion du territoire ») prises par le Conseil Municipal.

### **5.2.2.2 Dispositions générales**

**Les objectifs généraux du PPRi sont rappelés ci-dessous :**

✓ **La protection des personnes**

Les dispositions du règlement ne doivent pas conduire à augmenter le nombre d'habitants dans la zone fortement exposée. De plus, dans la zone modérément exposée, l'augmentation de la population ne sera autorisée que dans la mesure où elle ne serait pas exposée au risque d'inondation (installation au-dessus de la cote de référence, c'est-à-dire hors inondation pour la crue prise en compte, ce qui n'exclut en aucun cas la survenance d'une crue supérieure).

✓ **La protection des biens**

Le raisonnement est identique à celui développé pour la protection des personnes.

✓ **Le maintien du libre écoulement des eaux**

Toutes les occupations et utilisations du sol qui sont autorisées, doivent avoir le moins d'impact possible sur l'écoulement des eaux et donc constituer le moins d'obstacle possible.

### ✓ **La conservation des champs d'inondation**

Aucune (ou presque) construction supplémentaire n'est admise dans les secteurs modérément inondables qui ne sont pas urbanisés. En effet, leur urbanisation serait de nature à réduire les champs d'expansion des crues actuels.

### **Les dispositions relatives aux constructions neuves sont rappelées ci-dessous :**

Lorsqu'elles sont autorisées (essentiellement en zone modérément exposée), les constructions neuves devront non seulement respecter les prescriptions décrites dans chaque article du règlement, mais également respecter trois points fondamentaux :

- ✓ Ne pas être installées à proximité des talwegs (toujours susceptibles d'être remis en eau en cas de pluies importantes) ;
- ✓ Faire le moins possible obstacle à l'écoulement des eaux (implantation de la façade la plus importante dans le sens de l'écoulement et non perpendiculairement à ce dernier) ;
- ✓ Ne pas comporter de planchers situés au-dessous du niveau du terrain naturel. Ce type d'aménagement nécessite une intervention lourde pour le retour à la normale après la crue.

## **5.2.2.3 Principales dispositions réglementaires**

Pour plus de précision, le lecteur pourra se reporter à la rédaction exhaustive du règlement.

### **ZONE R (zone Rouge)**

#### ✓ **Caractère de la zone**

D'une part, il justifie le passage de l'aléa (le phénomène inondation) au zonage réglementaire et d'autre part, il précise l'approche menée sur le Rhône et les trois autres cours d'eau.

Ainsi :

- ◆ Pour le Rhône, seul le critère de la hauteur d'eau (supérieure ou inférieure à 1m) est pris en compte pour qualifier la zone inondable
- ◆ Pour les autres cours d'eau, la qualification des aléas est issue du croisement des hauteurs et des vitesses de l'eau calculées (cf. chapitre 3.3.2.1 du présent règlement, tableau 3-5).

La définition de cette zone respecte les 4 objectifs précités (cf. généralités).

✓ **Article R1 – Occupation et utilisations du sol interdites :**

**R 1.1 :**

Cet article confirme qu'à priori, cette zone doit quasiment rester en l'état puisque seules sont autorisées quelques occupations et utilisations du sol nouvelles.

Toutefois, le cas particulier de la reconstruction (considérée comme une construction neuve) des bâtiments existants qui seraient détruits par un sinistre autre que l'inondation (incendie, tempête, séisme...) est autorisée.

**R 1.2 :**

Il précise que toutes modifications qui pourraient intervenir, doivent respecter les 4 objectifs principaux du PPRi. Cela signifie que, certaines occupations ou utilisations du sol autorisées ne respectant pas ces objectifs, se verraient opposer un refus.

✓ **Article R2 – Occupations et utilisations du sol admises**

Tel qu'il est rédigé, cet article liste de façon exhaustive les occupations et utilisations du sol autorisées dans cette zone.

**R 2.1 – Occupations et utilisations du sol nouvelles**

➤ **Infrastructures, équipements publics ne recevant pas de public et réseaux :**

Le bon fonctionnement des services publics impose que ces équipements puissent être implantés en zone inondable pour autant que leur vulnérabilité soit réduite au maximum.

➤ **Terrains de plein air :**

Ils doivent être réalisés sans construction ce qui n'interdit pas la mise en place de mobilier urbain, aires de jeu...

➤ **Remblais :**

Ils sont autorisés lorsque qu'ils sont directement liés à une construction et à ses accès ou à une occupation du sol autorisée dans la zone (infrastructure...). À noter que cette autorisation de principe ne dispense en aucun cas la nécessité de respecter les autres procédures en vigueur (loi sur l'eau notamment).

➤ **Terrasses :**

Elles ne doivent pas créer un obstacle supplémentaire au libre écoulement, pour cela leur transformation en véranda, par exemple ne peut être autorisée.

➤ **Clôture :**

La réalisation d'un simple grillage permet de respecter les objectifs du PPRi en termes de libre écoulement notamment.

➤ **Construction à usage agricole :**

C'est la seule exception au principe général qui est d'interdire toute construction nouvelle dans la zone fortement exposée. Toutefois, elle est assortie de deux contraintes. Autrement dit, dans la demande d'autorisation, il devra être démontré que ces deux conditions sont remplies.

➤ **Stockage de produits polluants :**

Lors de la survenance d'une crue, cette disposition permet, d'éviter l'impact écologique éventuel de produits potentiellement polluants présents dans la zone fortement exposée.

➤ **Reconstruction en cas de sinistre :**

Si la reconstruction ne peut évidemment être envisagée lorsque le bâtiment a été détruit par une crue, il n'en va pas de même si le sinistre est dû à un incendie, une tempête ou tout autre phénomène indépendant du cours d'eau.

➤ **Annexes :**

Il faut que cette construction ait un lien avec une habitation existante sans pour autant y être accolée. Cela signifie qu'une annexe isolée ne pourra être implantée au cœur de la zone rouge. De plus l'emprise au sol ne doit pas dépasser 30 m<sup>2</sup>.

## **R 2.2 – Ouvrages et constructions existantes**

Cette partie du règlement vise à préserver l'existant sans en aggraver l'exposition au risque. Les règles sont comparables à celles appliquées aux occupations nouvelles en tenant compte des contraintes liées à ce qui existe déjà.

➤ **Changement de destination :**

Ce changement ne peut être autorisé que s'il ne conduit pas à augmenter l'exposition au risque, par exemple, en amenant une population nouvelle en zone inondable. À ce titre, le changement de destination conduisant à la création d'habitat est interdit. De plus, toute demande devra être accompagnée d'une description des mesures envisagées pour ne pas augmenter la vulnérabilité (2e objectif : protection des biens).

➤ **Extensions des habitations :**

La limitation en surface des extensions poursuit un double but : permettre l'ajout d'une ou 2 pièces supplémentaires et ne pas offrir la possibilité de créer un logement supplémentaire.

➤ **Extension des locaux agricoles et d'activités :**

En plus des principes développés au paragraphe précédent, la mise hors d'eau des produits polluants vise à se prémunir d'un risque de pollution consécutif à une crue.

➤ **Aménagement :**

Il s'agit, là de travaux importants de réaménagement d'un bâtiment existant ne conduisant pas forcément à un changement de destination.

## **SECTEUR Rsp**

Il s'agit d'un secteur dédié aux équipements sportifs et de loisirs, cela signifie que toutes les constructions et installations liées à ces activités peuvent être autorisées, tout en respectant un certain nombre de prescriptions.

De plus, la rédaction du règlement permet également l'implantation de constructions qui pourraient être induites par l'arrivée de la « voie verte » du Léman à la Méditerranée.

Pour tout autre usage, les mêmes contraintes qu'en zone « R » sont appliquées.

Enfin, il est important de souligner les deux points suivants :

- ✓ Les autorisations mentionnées dans cet article seront les seules admises dans ce secteur ;
- ✓ En fonction de leur nature et de leur vulnérabilité, deux situations sont envisagées pour les constructions autorisées : soit elles pourront être implantées sur le terrain naturel, soit elles devront posséder un plancher situé au-dessus de la cote de référence.

## **ZONE B (zone bleue)**

✓ **Caractère de la zone**

Il précise qu'il s'agit d'une zone modérément exposée : hauteurs d'eau peu importantes pour le Rhône et hauteurs et vitesses d'eau peu importantes pour l'Écoutey, le Lantizon et le Planssonet.

✓ **Article B.1. (Interdictions)**

Cet article liste de façon exhaustive, tout ce qui est interdit dans la zone B.

### **B. 1.1 – Occupations du sol interdites**

➤ **Établissement de gestion de crise :**

Tous les établissements qui sont susceptibles d'être sollicités en cas de crise (mairie et ses locaux techniques, caserne de pompiers, gendarmerie, commissariat...) sont interdits.

➤ **Établissements recevant du public sensible :**

Tous nouveaux établissements qui reçoivent un public sensible avec hébergement (maison de retraite, hôpital...) sont à exclusion de la zone inondable.

➤ **Reconstruction après sinistre :**

Dans le cas général, celle-ci sera autorisée. Si toutefois, un événement particulier conduisait à la destruction du bâtiment par une crue, la reconstruction ne pourrait à l'évidence être autorisée. Dans ce cas, cela conduirait à la révision du PPRi pour classer le secteur en zone « R ».

➤ **Aires publiques de stationnement :**

La règle générale est que les aires publiques de stationnement nouvelles ne sont pas autorisées dans la zone inondable, sauf à démontrer que pour des raisons techniques (accès, topographie...), leur implantation en dehors de la zone inondable est impossible. Cette contrainte ne concerne pas les aires de stationnement privées, notamment celles réalisées dans le cadre d'un projet d'aménagement.

Le remblaiement de la totalité de la parcelle pour mettre une construction hors d'eau, est interdit. Un tel remblaiement conduirait à aggraver le risque pour les parcelles voisines.

**B. 1.2.**

Dans ce paragraphe, il est précisé que toutes modifications qui pourraient intervenir, doivent respecter les 4 objectifs principaux du PPRi. Cela signifie que, certaines occupations ou utilisations du sol autorisées dans l'article 2.1 ne respectant pas ces objectifs, se verraient opposer un refus.

✓ **Article B.2. Autorisation sous conditions**

**B 2.1 – Occupations et utilisations du sol nouvelles**

➤ **Équipement public ne recevant pas du public :**

Toutes les dispositions devront être prises pour que ce bien soit le moins vulnérable possible (2e objectif).

➤ **Terrains de sport et de loisir :**

Contrairement à la zone R, les aménagements prévus peuvent comporter des constructions, sous réserve de respecter des conditions qui permettent de ne pas exposer les biens (2e objectif).

➤ **Remblais :**

Ils devront être les plus réduits possibles et justifiés notamment par la nécessité de surélever les planchers. À noter que cette autorisation de principe ne dispense en aucun cas la nécessité de respecter les autres procédures en vigueur (loi sur l'eau notamment).

➤ **Citernes et fosses septiques :**

Le lestage et l'ancrage doit permettre d'éviter que ce type d'équipement soit emporté en cas de crue (risques de pollution supplémentaires et risque supplémentaire pour les personnes).

➤ **Clôture :**

La réalisation d'un simple grillage permet de respecter le 3e objectif du PPRi.

➤ **Constructions à usage d'habitations :**

Les conditions qui doivent être remplies respectent le 1er objectif (mise hors d'eau des pièces habitables) et le 2e objectif (réduction de la vulnérabilité des biens).

➤ **Annexes aux habitations :**

Aucune hauteur de plancher par rapport au terrain naturel n'est imposée. Seules sont imposées les mesures nécessaires à rendre moins vulnérable ce type de bâtiment (installations techniques sensibles et matériaux utilisés).



➤ **Autres constructions :**

Le premier niveau de plancher doit être réalisé au-dessus de la cote de référence.  
À noter que :

- Dans le cas d'une activité, l'objectif de protection des biens (outil de production, stocks...) devient un objectif majeur ce qui justifie que tous les planchers soient rehaussés ;
- Dans tous les cas, un dispositif visant à la mise en sécurité du public reçu, devra être étudié.

➤ **Reconstruction après sinistre :**

S'agissant d'une zone où l'aléa est modéré, la destruction due à une inondation est peu probable. La règle générale est donc l'autorisation de reconstruire. A l'occasion de cette reconstruction, les prescriptions imposées permettront de réduire la vulnérabilité de la construction. À la reconstruction en cas de sinistre, s'appliqueront les dispositions identiques à celles décrites dans les deux paragraphes précédents.

## **B 2.2 – Ouvrages et constructions existants**

À la différence de la zone « R », aucune limite de surface n'est imposée aux aménagements et extensions de bâtiments existants. Des mesures identiques à celles imposées aux constructions neuves sont appliquées pour la réduction de la vulnérabilité.



## 6

# Concertation

## 6.1 Démarche mise en place

Pour mener à bien l'approbation du PPRI de la commune de Saint Désirat, la DDT a mis en place **une large démarche de concertation** auprès des élus.

Dans un premier temps, la DDT a rencontré la commune, le 19 mai 2010, afin de définir ensemble les cours d'eau, affluents du Rhône, devant être pris en compte dans le Plan de Prévention des Risques.

Sur la commune de St Désirat, il a donc été décidé d'étudier les aléas de l'Ecoutay, du Lantizon et du Plansonnet.

Le 22 février 2011, les élus de la commune ont été rencontrés à nouveau afin de réaliser une enquête pour connaître les phénomènes d'inondations observés sur leur territoire.

Enfin, une réunion de présentation des aléas des différents affluents et du Rhône a été réalisée en mairie le 28 juin 2011.

Les élus ont fait part de leur étonnement face aux crues du Lantizon étant donné la présence « de murs d'enceinte et de clôtures faisant office de guide canalisant l'eau ». Il a été rappelé que dans le cadre d'un PPRI les aménagements non conçus spécialement pour la réduction de l'aléa et recensés comme tel par l'état n'étaient pas pris en compte. Les murs d'enceinte peuvent céder sous le poids de l'eau et n'ont donc pas été intégrés à l'étude.

Pour l'Ecoutay, les élus pensent que « grâce aux travaux, l'écoulement des eaux dans la traversée du village est rapide, limitant le débordement des eaux ». Ce phénomène d'accélération des écoulements au droit des surfaces goudronnées a été bien pris en compte dans l'étude grâce à l'application de coefficients décrivant la rugosité du lit. Cependant, étant donné les débits mis en jeu et la confluence busée du Lantizon et de l'Ecoutay, les hauteurs mises en jeu au droit du centre bourg restent importantes.

Une réunion de concertation avec la commune a été organisée en présence de la DDT le 20 octobre 2011, pour la définition des enjeux de la commune.

Le 29 novembre 2011, la DDT est venue présenter le zonage réglementaire ainsi que le règlement associé.

Enfin, une réunion publique de présentation du projet de Plan de Prévention des Risques d'inondation (PPRi) a eu lieu le 10 juillet 2012 à 18h.

## 6.2 Bilan de la concertation lors de la réunion publique

La population avait été informée de la tenue de la réunion publique par le biais de feuillets affichés sur les panneaux d'informations communales.

Une vingtaine de personnes ont participé à cette réunion.

Cette réunion animée par la Direction Départementale des Territoires (DDT) de l'Ardèche s'est déroulée en trois temps :

- ✓ Tout d'abord la présentation de généralités relatives à la politique de l'État en matière de prévention des risques d'inondation. Les généralités ont concernées : les crues historiques du Rhône, les objectifs fondamentaux poursuivis dans le cadre de l'élaboration du PPRi, les intérêts pour la collectivité (conseil municipal, population, État) de la mise en place d'un PPRi.
- ✓ Ensuite la définition d'un PPRi en précisant ses objectifs ainsi que la procédure d'élaboration.
- ✓ Enfin les résultats de l'étude réalisée et la présentation du PPRi de la commune

Lors de la présentation par la DDT de l'Ardèche, la population a pu poser des questions. Les paragraphes ci-dessous reprennent les points abordés lors de la réunion.

Les interventions et/ou questions des participants ont été regroupées en plusieurs thèmes.

### 1. Concernant la crue de référence du Rhône

L'aléa de référence qui doit être pris en compte dans le PPRi est la crue qui s'avère être la plus importante entre entre : soit la plus forte crue historique connue (donc validée), soit la crue calculée dite centennale. Pour le Rhône, la crue de 1856 est la plus forte crue observée depuis deux siècles sur l'ensemble du fleuve. Depuis 1856, des changements significatifs des conditions d'écoulement (ouvrages CNR) sont intervenus.

La crue de référence pour le Rhône est donc une modélisation du débit de 1856 aux conditions actuelles d'écoulement.

Pour les autres cours d'eau, la crue de référence correspond à la crue dite « centennale ».

Pour le secteur particulier de confluence entre le Rhône et l'Ecoutay, il s'agissait d'évaluer le phénomène de concomitance des crues.

Deux hypothèses ont été étudiées :

- ✓ Une crue centennale du Rhône (qui a une probabilité de se produire chaque année de l'ordre de 1%) avec une crue décennale de l'Ecoutay (crue qui a une probabilité de se produire chaque année de l'ordre de 10 %)
- ✓ Une crue décennale du Rhône avec une crue centennale de l'Ecoutay.

C'est cette dernière hypothèse (la plus pénalisante) qui a été retenue pour le PPRi.

M. le Maire s'interroge sur la véracité de la crue centennale de l'Ecoutay, notamment dans le centre bourg du village. En effet, l'enveloppe de la crue lui paraît disproportionnée.

## 2. Concernant la possibilité de régulation du débit du Rhône par les ouvrages CNR

Les ouvrages CNR peuvent réguler les débits liés à des crues « régulières », mais pour des crues plus importantes, ils deviennent « transparents à la crue ».

A noter que des crues, pour lesquelles ont été enregistrés des débits équivalents, peuvent avoir des conséquences (hauteur d'eau et temps de submersion notamment) très différentes. En effet, les impacts d'une crue sont directement tributaires de son hydrogramme (c'est à dire du déroulement de la crue en matière de montée des eaux, de pic de crue et de baisse du niveau d'eau dans le cours d'eau).

Ainsi, contrairement aux idées reçues et/ou à certains constats effectués sur le terrain, une crue de moindre importance peut donc provoquer de plus graves dégâts qu'une crue plus forte.

## 3. Le document présenté est-il un projet, peut-il encore être modifié ?

Le déroulement de la procédure est présenté à la population. Le document est effectivement un projet, et lors des étapes de la consultation du conseil municipal et de l'enquête publique, il peut être modifié si de nouveaux éléments (compléments topographiques,...) sont versés au dossier par les particuliers.

Le document ne sera définitif qu'après approbation par le Préfet.

## 4. Quel lien y-aura-t-il entre le PPRi et le Plan Local d'Urbanisme (PLU) ?

Lorsqu'il est approuvé, le PPRi vaut servitude d'utilité publique et à ce titre, il s'impose à toutes demandes d'occupations et d'utilisations du sol (permis de construire, déclaration préalable, certificats d'urbanisme...) ainsi qu'à tout document d'urbanisme (PLU).

Cela signifie donc que ce dernier peut être plus restrictif que le PPRi, mais qu'il ne peut pas être plus permissif.

Autrement dit : une zone non inondable dans le PPRi peut être classée en zone inconstructible (naturelle ou agricole) dans le PLU. Par contre, une zone constructible du PLU qui serait fortement exposée en cas de débordement Rhône serait, de fait, inconstructible.

#### 5. Concernant l'entretien des berges des cours d'eau :

Les riverains des cours d'eau (non domaniaux) sont propriétaires jusqu'au milieu de la rivière et sont tenus, à ce titre, d'effectuer l'entretien des berges. Cela n'est pas toujours correctement effectué.

## 6.3 Consultation du Conseil Municipal

Le dossier est transmis au conseil municipal pour avis le 23 juillet 2012.

Après avoir délibéré lors de la séance du 11 septembre 2012, le conseil municipal a donné un avis favorable au projet de Plan de Prévention des Risques d'inondation (Cf. Annexe 1).

## 6.4 Enquête publique

L'enquête publique, prescrite par arrêté préfectoral 2012-292-0005 du 18 octobre 2012, a eu lieu du 13 novembre 2012 au 14 décembre 2012. Pendant cette même période, une exposition a été mise en place.

Lors de cette enquête publique, 3 observations ont été consignées sur le registre d'enquête.

La première observation porte sur un avaloir de l'Écoutay au lieu-dit « La Garenne » qui est fréquemment bouché. Pour la sécurité des personnes, il est demandé d'enlever régulièrement les embâcles.

#### **Réponse apportée par le commissaire enquêteur :**

Cette observation concerne essentiellement l'ordre public, il n'entre pas dans le cadre normal de l'enquête publique.

#### **Réponse de la DDT :**

Cette observation n'a pas de lien avec le PPRi.

Les deux autres observations portent de façon convergente sur un seul problème, à savoir : la non cohérence des zones rouges situées au lieu-dit « La Condamine ».

**Réponse apportée par le commissaire enquêteur :**

Le caractère très abrupt de la « césure » du zonage entre les points 12 et 13 du plan, pourrait susciter quelques scepticismes. Dès que l'on examine la logique d'emboîtement des plans, de celui des Aléas au plan du zonage, il apparaît clairement que « l'anomalie » signalée par les requérants n'est qu'apparente, car le tracé résulte, en réalité, de la nécessité de reconnaître, là, une limite physique à l'habitat « en continu » du centre bourg ; ceci en conformité avec les textes se rapportant aux PPRi.

**Réponse de la DDT :**

Le secteur en question, est situé en zone rouge sur la carte du zonage réglementaire du PPRi.

Ce classement est le résultat du croisement des cartes des aléas et des enjeux.

La carte d'Aléa du cours d'eau "l'Écoutay", a été réalisée en prenant en compte la crue de référence correspondant à la crue dite « centennale », qui a une probabilité de se produire chaque année de l'ordre de 1%.

Concernant les enjeux, la carte a été élaborée en concertation avec les élus, qui n'ont pas, par la suite, formulé de remarque particulière.

Il est rappelé que les zones urbanisées sont définies par référence aux dispositions de l'article L111-1-4 du code de l'urbanisme.

A savoir une zone urbanisée se définit par une continuité du bâti existant.

En concertation avec les élus, il a été validé que la zone urbanisée débiterait par l'entrée du village, à l'intersection du chemin communal au lieu dit "La Condamine" et de la route départementale.

Les secteurs non urbanisés et inondables correspondent à des zones d'expansion des crues où la crue peut stocker un volume d'eau, ce sont donc des secteurs à préserver.





## ANNEXE 1

# DÉLIBÉRATION DU CONSEIL MUNICIPAL



**EXTRAIT DU REGISTRE  
DES DELIBERATIONS DU  
CONSEIL MUNICIPAL  
DE SAINT-DESIRAT**

Nombre de conseillers en exercice : 15

Nombre de conseillers présents : 13

L'AN DEUX MIL DOUZE et le 11 SEPTEMBRE le Conseil Municipal de SAINT-DESIRAT, dûment convoqué, s'est réuni en session ordinaire à la Mairie, sous la présidence de M. SOLAIÏ Michel, Maire.

Date de la convocation : 3 septembre 2012.

PRESENTS : Véronique AIME - Jean-Noël ASTIER - Charlotte BAZIN - Dominique BERTHAUD -  
Martine BRUYERE - Laurence CROUZET - Solange DUCOING - Guillaume  
HENNEBERT - Thierry LERMET - Sylvie SENECHAL - Marie SIGNOVERT

ABSENTS EXCUSES : Sylvain DEXTRAIT procuration à Charlotte BAZIN

ABSENTS : - Christophe BOUCHERAND - Philippe MEUNIER

**D2012 09 025 - URBANISME – APPROBATION DU PPRI (PLAN DE PREVENTION DES  
RISQUES D'INONDATION)**

Après présentation du PPRI aux Conseillers, Monsieur le Maire, après avoir rappelé les prochaines étapes de sa mise en place, soumet au vote l'approbation de ce plan.

Le Conseil approuve le PPRI par 7 voix pour, 4 voix approbation avec réserve et 2 abstentions.

Accord du conseil

RECU A LA  
SOUS-PREFECTURE  
DE TOURNON-SUR-RHODAN Le Maire,  
20 SEP. 2012

Michel SOLAIÏ

