



PRÉFET DE L'ARDÈCHE

Direction départementale
des territoires
Service urbanisme
et territoire
Prévention des Risques

PLAN DE PREVENTION
DES RISQUES
D'INONDATION

COMMUNE D'ANNONAY




CARTE DU ZONAGE
APPROBATION

AOÛT 2010

Direction départementale des territoires - 3, Place des Minimes, 87413 - 87064 Pierre-Collin - Tél : 04 75 65 50 00 - Fax : 04 75 64 58 44
Adresse internet des services de l'Etat en Ardèche : www.ardèche.gouv.fr
Adresse internet de la DDT : www.ddt.ardèche.fr

12

Echelle 1/2 500

-  Zone fortement exposée
-  1a) Secteur bâti ancien
-  2) Zone moyennement exposée

Source: DDE 07

