













- Légende**
-  limites communale
  -  parcelle
  -  bâtiment
  - Zonage réglementaire**
  -  Zone R: zone fortement exposée
  -  Secteur Rcb: zone rouge en centre-bourg
  -  Zone B: zone modérément exposée
  -  Bâtiment en partie concerné par la zone inondable
  -  Zone d'écoulement urbain (articles Rcb4 et Rcb5)
  -  Isocotes
  -  Profils
  -  Ouvrages
  -  Limite hydraulique / HGM

